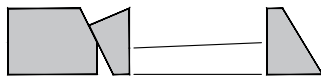


CENTER PLEZALNIH ŠPORTOV LJUBLJANA



LEGENDA

- meje EUP, namenska raba

parcelne meje

urejene parcelne meje
- elektrika, nizka napetost

elektrika, visoka napetost

vodovod

mešana kanalizacija

meteorna kanalizacija

elektronske komunikacije

plinovod

javna razsvetljava

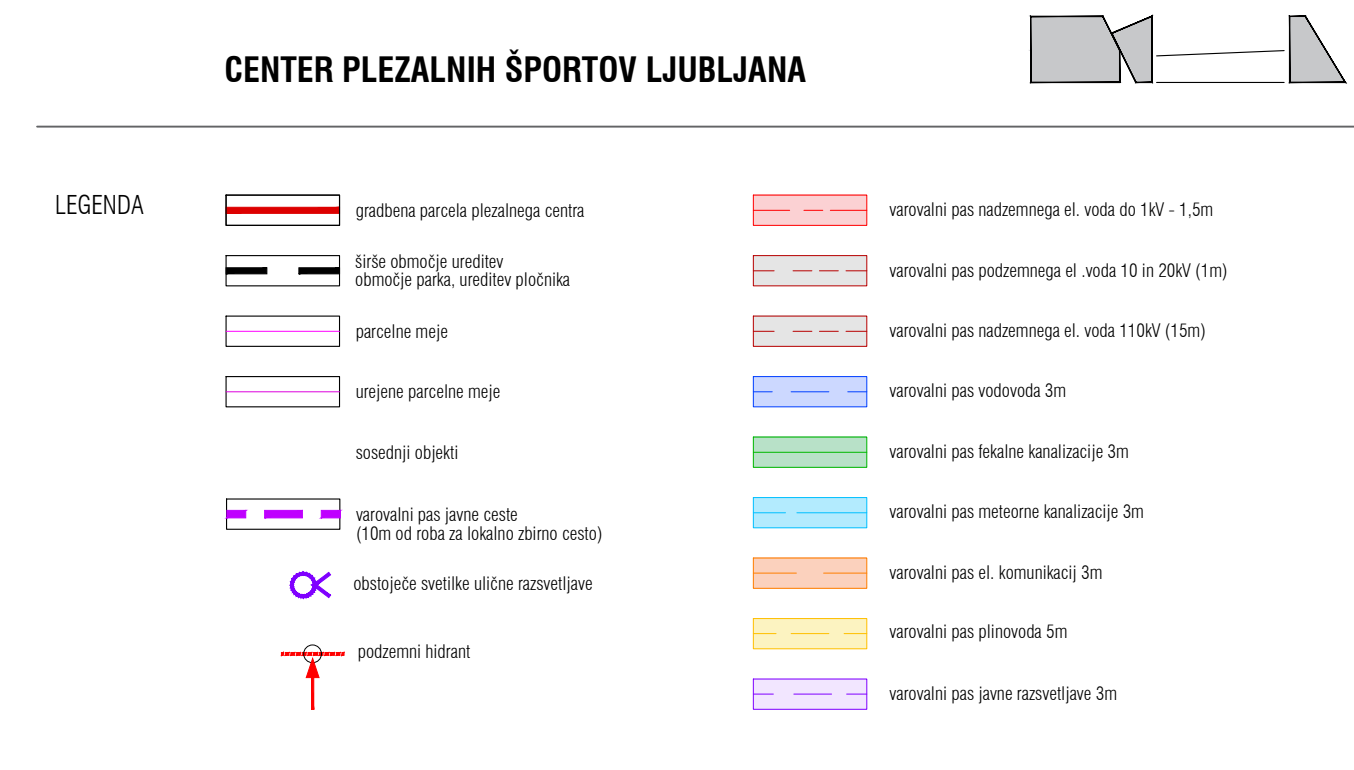
kabelska kanalizacija

kabelska televizija

**kontrarhitekti**  
kontekstualne rešitve v arhitekturi

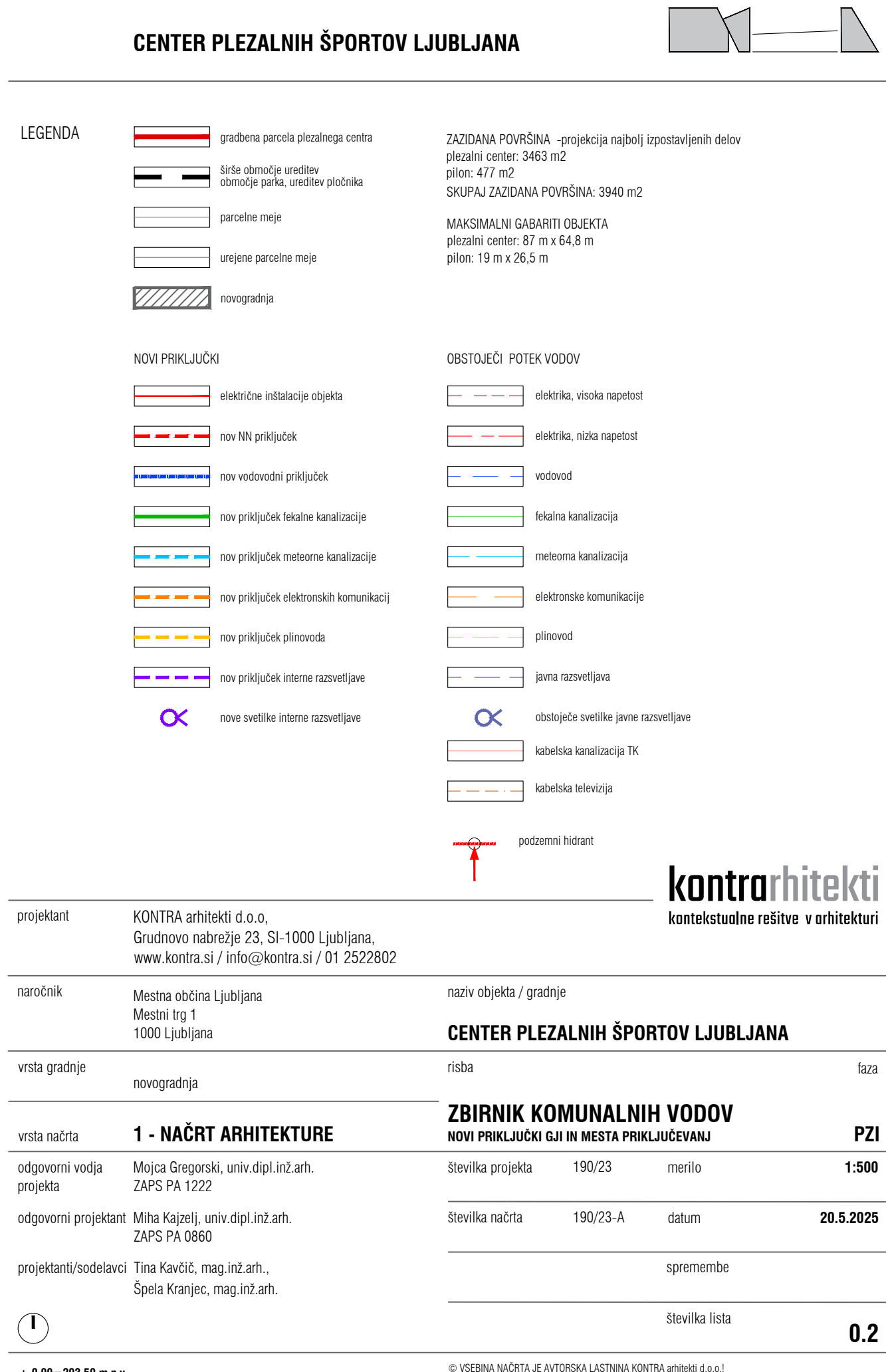
projektant	KONTRA arhitekti d.o.o., Grudnovno nabrežje 23, SI-1000 Ljubljana, www.kontra.si / info@kontra.si / 01 2522802			kontekstualne rešitve v arhitekturi	
naročnik	Mestna občina Ljubljana Mestni trg 1 1000 Ljubljana			naziv objekta / gradnje  <b>CENTER PLEZALNIH ŠPORTOV LJUBLJANA</b>	
vrsta gradnje	novogradnja			risba	faza
vrsta načrta	<b>1 - NAČRT ARHITEKTURE</b>			<b>GEODETSKA PODLOGA</b>	
odgovorni vodja projekta	Mojca Gregorski, univ.dipl.inž.arh. ZAPS PA 1222			ŠIRŠE OBMOČJE	
odgovorni projektant	Miha Kajželj, univ.dipl.inž.arh. ZAPS PA 0860			Številka projekta	190/23
projektanti/sodelavci	Tina Kavčič, mag.inž.arh., Špela Kranjec, mag.inž.arh.			Številka načrta	190/23-A
				datum	
				spremembe	
				Številka lista	0.0



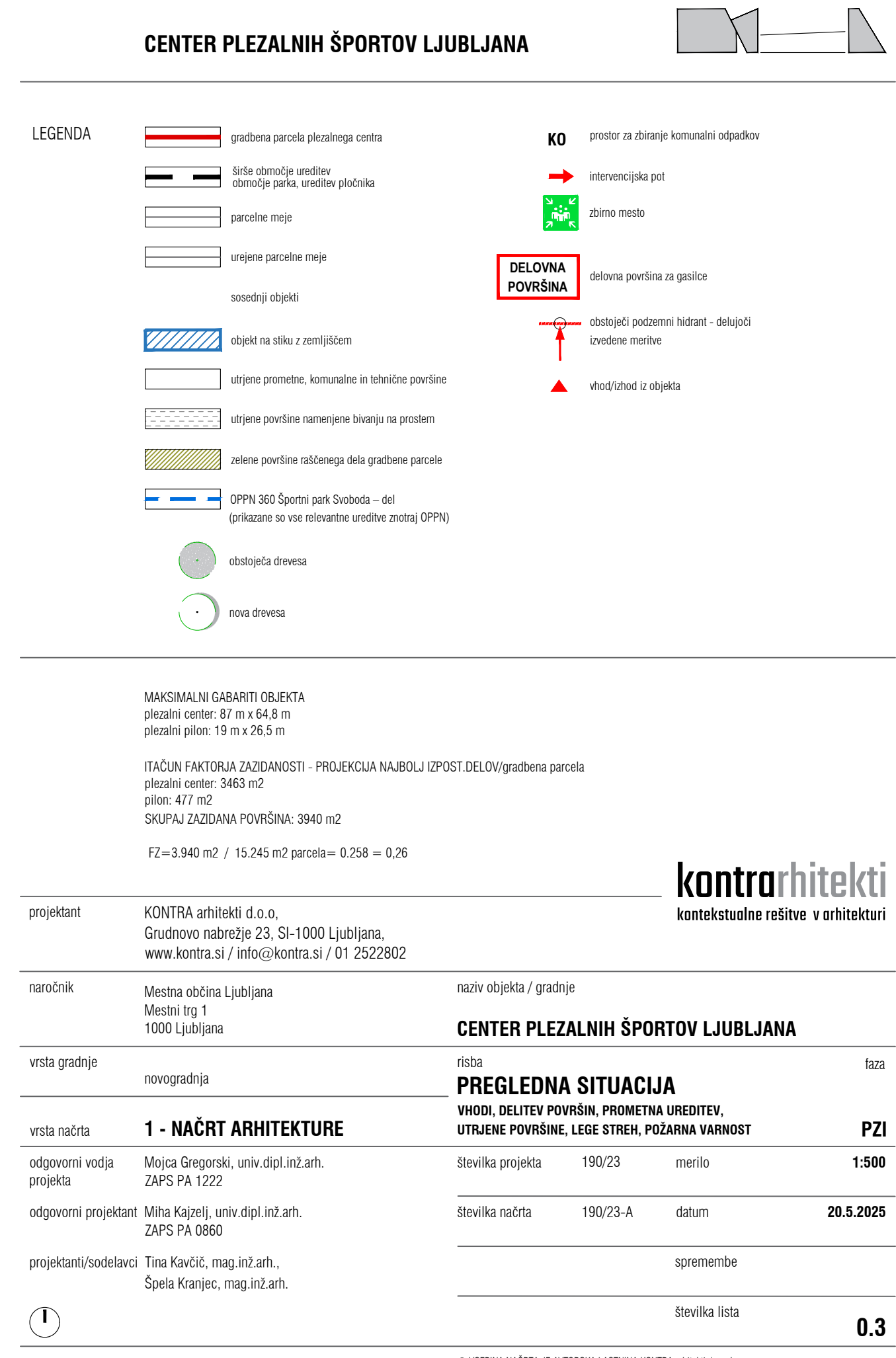


± 0.00=293.50 m n.v. © VSEBINA NAČRTA JE AVTORSKA LASTNINA KONTRA arhitekti d.o.o.!

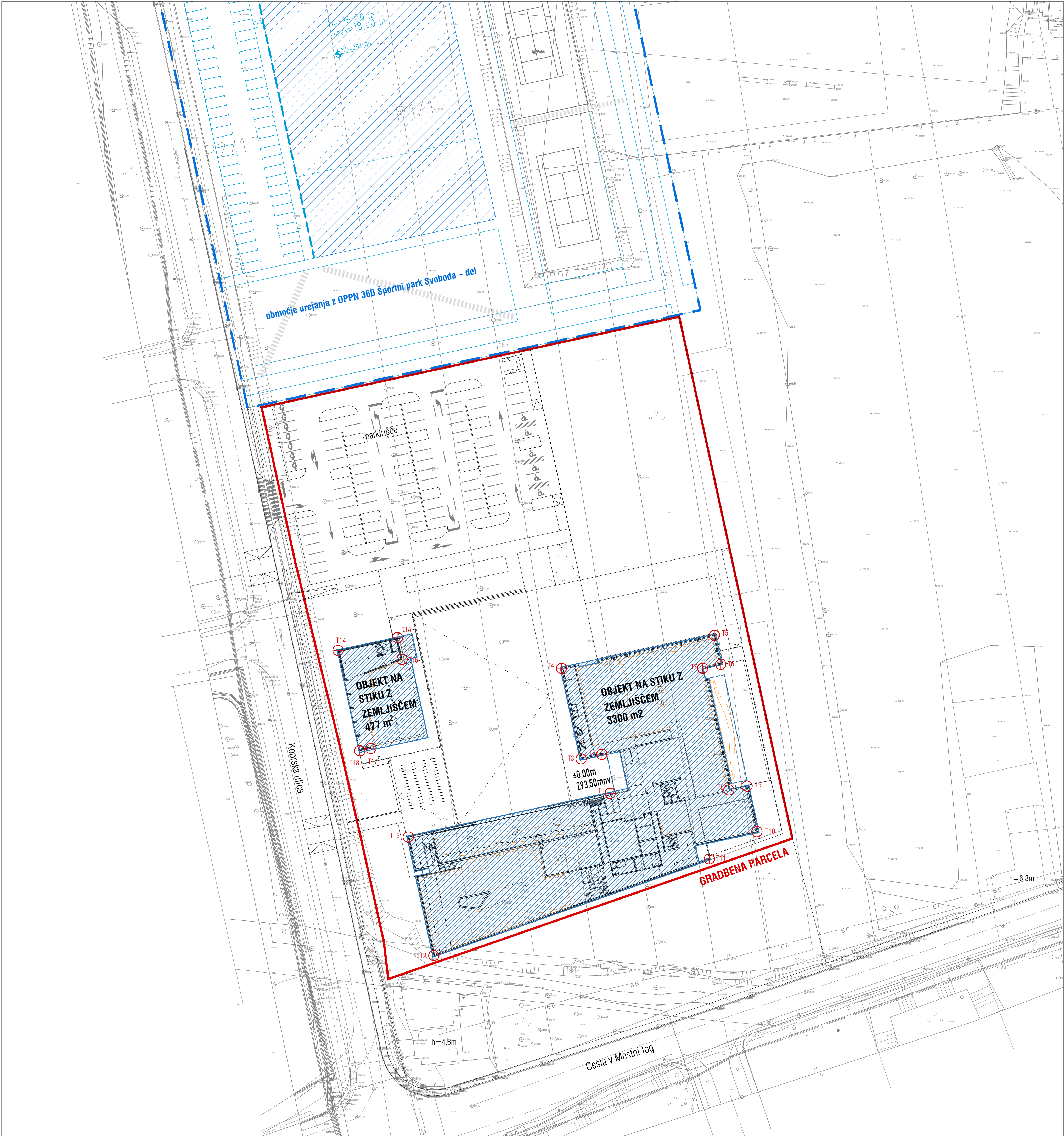












CENTER PLEZALNIH ŠPORTOV LJUBLJANA

- LEGENDA
- gradbena parcela plezalnega centra
  - širše območje ureditev območja parka, ureditev pločnika
  - parcelne meje
  - urejene parcelne meje
  - sosednji objekti
  - objekt na stiku z zemljiščem
  - zakoličbene točke

SEZNAM ZAKOLIČENIH TOČK  
GLAVNI OBJEKT

	X	Y
T1	x=460109.9590	y=99717.9590
T2	x=460107.8260	y=99727.5190
T3	x=460102.5969	y=99726.3892
T4	x=460097.6550	y=99749.2614
T5	x=460136.3130	y=99757.6137
T6	x=460137.8954	y=99750.2872
T7	x=460133.3013	y=99718.5006
T8	x=460139.9546	y=99719.4933
T9	x=460144.5491	y=99717.9590
T10	x=460147.0411	y=99707.9594
T11	x=460135.0289	y=99701.0457
T12	x=460065.3681	y=99676.6115
T13	x=460058.8872	y=99706.6152

Zakoličbene točke so definirane na presečišču osi.

SEZNAM ZAKOLIČENIH TOČK  
PILON

	X	Y
T14	x=460041.1456	y=99753.7595
T15	x=460056.1495	y=99757.0004
T16	x=460057.3319	y=99751.5266
T17	x=460049.4591	y=99729.0068
T18	x=460046.6245	y=99728.3945

Zakoličbene točke so definirane na presečišču osi.

kontrarhitekti  
kontekstualne rešitve v arhitekturi

projektant KONTRA arhitekti d.o.o.,  
Gruodno nabrežje 23, SI-1000 Ljubljana,  
www.kontra.si / info@kontra.si / 01 2522802

naročnik Mestna občina Ljubljana  
1000 Ljubljana

vrsta gradnje novogradnja

vrsta načrta 1 - NAČRT ARHITEKTURE  
odgovorni vodja projekta Mojca Gregorski, univ.dipl.inž.arh.  
ZAPS PA 1222  
odgovorni projektant Mila Kajzelj, univ.dipl.inž.arh.  
ZAPS PA 0860

projektni/sodelavci Tina Kavčič, mag.inž.arh.,  
Špela Kranjec, mag.inž.arh.

naziv objekta / gradnje

CENTER PLEZALNIH ŠPORTOV LJUBLJANA

risba

faza

ZAKOLIČBENI NAČRT

številka projekta 190/23 merilo 1:500

številka načrta 190/23-A datum 20.5.2025

spremembe

številka lista

0.4

± 0.00=293.50 m n.v.

© VSEBINA NAČRTA JE AVTORSKA LASTNINA KONTRA arhitekti d.o.o.